CAMPEONATO DE Castilla y León Orientación 2026

Campeonato pre oficial nocturna

Campeonato CyL Media distancia

Campeonato CyL Larga distancia

10-11-12/10/2026

3 días de orientación

Terreno inédito

Mapas nuevos

Palacios de la Sierra
Vilviestre del Pinar
Revenga (Canicosa de la Sierra, Quintanar de la Sierra y Regumiel de la Sierra)

Más información:

https://tjalve.org

ORGANIZAN:

TJALVE

FOCYL Federación de Orientación de Castilla y León

Canicosa de la Sierra · Castrillo de la Reina · Neila · Palacios de la Sierra · Quintanar de la Sierra · Vilviestre del Pinar · Regumiel de la Sierra

MANCOMUNIDAD "ALTA SIERRA DE PINARES

DIPUTACIÓN DE BURGOS

INSTITUTO PARA EL DEPORTE Y JUVENTUD

ÍNDICE

PRESENTACIÓN 3
PROGRAMA DE COMPETICIONES 4
INSCRIPCIONES 5
Petición de facturas 6
Petición de horas de salida 6
Cuotas 6
RECORRIDOS Y CATEGORÍAS 7
SUELO DURO Y DUCHAS 8
ZONA DE COMPETICIÓN Y ACCESOS 8
PRUEBA PILOTO CAMPEONATO DE CASTILLA Y LEÓN NOCTURNA SÁBADO 10 DE OCTUBRE 9
INFORMACIÓN TÉCNICA 9
CCYL MEDIA DISTANCIA DOMINGO 11 DE OCTUBRE 11
INFORMACIÓN TÉCNICA 11
CCYL LARGA DISTANCIA LUNES 12 DE OCTUBRE 12
INFORMACIÓN TÉCNICA 12
DISTANCIAS 13
CRONOMETRAJE 14
JURADO TÉCNICO 14
DONDE COMER Y DORMIR 14
CIERRES DE META 14
DECÁLOGO DE CONDUCTA MEDIOAMBIENTAL 15
ORGANIZACIÓN Y COLABORADORES 16

PRESENTACIÓN

Este año 2026 volvemos a hacer orientación en varios de los mejores lugares de nuestros bosques. El programa incluye tres carreras durante el puente de octubre.

Los pueblos donde se realizarán las carreras serán Vilviestre del Pinar, Palacios de la Sierra y Revenga (lugar emblemático de Canicosa de la Sierra, Quintanar de la Sierra y Regumiel de la Sierra). Dentro del programa se encuentran el campeonato de Castilla y León de larga distancia y media distancia, así como una prueba piloto de un futuro campeonato de Castilla y León nocturna.

Todo ello en mapas nuevos y actualizados y alguna zona inédita que nunca antes se había cartografiado, por lo que serán unas pruebas de alto nivel de orientación y belleza a la vez que son la antesala de los 5 días de España de orientación 2027 que organizamos en esta comarca. Si te gusta la orientación, ¡apunta estos días en el calendario!

PROGRAMA DE COMPETICIONES

Sábado 10 de octubre de 2026

17:00 a 21:00 Prueba piloto Campeonato de Castilla y León de nocturna (no oficial)

Domingo 11 de octubre de 2026

9:00 a 13:00 Campeonato de Castilla y León de media distancia

Lunes 12 de octubre de 2026

9:00 a 13:00 Campeonato de Castilla y León de larga distancia

Entrenamientos: se planteará un entrenamiento oficial que estará abierto desde el sábado por la mañana hasta el lunes.

Horarios aproximados y no definitivos, pero sí orientativos.

El lunes 12 de octubre es fiesta nacional.

INSCRIPCIONES

Se realizarán a través de la plataforma SICO: https://sico.fedo.org

FECHA INICIO DE INSCRIPCIONES: 31 de agosto de 2026

FIN DE INSCRIPCIONES: martes 6 de octubre de 2026 (a las 23:59 h.)

**Pasada esta fecha sólo se aceptarán inscripciones en las categorías que la organización tenga mapas y con un recargo de 3€/prueba.*

**Sólo se admitirán inscripciones individuales (personas sin club y sin federar) en las categorías Open*

Las inscripciones no se considerarán formalizadas hasta realizar el ingreso bancario, el cual se acreditará enviando una copia del justificante de la transferencia, a la dirección de correo electrónico: **adtjalve@hotmail.com**

Preferiblemente los clubes harán el pago de las inscripciones de las personas de su club realizando un único ingreso bancario con el importe total y como concepto figurará el nombre del club.

En inscripciones de corredores independientes, sin club, o pertenecientes algún club que la hagan por su cuenta, indicarán al realizar el pago su nombre y apellidos.

Los clubes o deportistas que utilizando la plataforma SICO opten por el pago TPV, NO necesitan enviar ningún tipo de justificante a la organización.

Titular: A.D. Tjalve
Banco: CAJA RURAL
Código cuenta cliente (C.C.C.): 3060 0060 6823 3907 4920
International Banking Account Number (IBAN): ES95 3060 0060 6823 3907 4920
Bank Identification Code (BIC) BCOEESMM060

Petición de facturas

Por correo electrónico a adtjalve@hotmail.com
Facilitando los siguientes datos:

- Razón social (nombre del club o corredor)
- CIF
- Dirección (sede del club o domicilio del corredor)

Petición de horas de salida

Se podrá pedir hora de salida únicamente de forma justificada haciéndolo constar en el apartado "observaciones" en el momento de hacer la inscripción a la prueba. No se garantiza poder atender peticiones de salidas recibidas después del cierre de inscripciones.

Cuotas

CATEGORIA	PRUEBA NOCTURNA SABADO	CLCCYL MEDIA DOMINGO	CCYL LARGA LUNES
Alevín (mixto) **Open Amarillo**	5 €	7 €	7€
Cadete **Junior**	7€	7€	7€
Resto de categorías oficiales **Open Rojo**	9€	11 €	11€
Open Naranja	5 €	9€	9€

Extras

- Licencia de prueba: obligatoria para corredores sin licencia FEDO.
  - Coste: **3€/día**
- Para las personas que ayudaron en la organización del WRC 2025 la inscripción para las 3 pruebas es **gratuita** (los no federados solo tendrán que pagar licencia de prueba).
- Alquiler SportIdent
  - Coste **2€/día**
- Suelo duro (frontón cubierto de Palacios de la Sierra)
  - Coste **2€/día**

RECORRIDOS Y CATEGORÍAS

Se establecen las siguientes categorías, tal y como indican las normas de Liga Norte 2026 y Liga FOCYL 2026.

CATEGORÍAS DE TODAS LAS PRUEBAS	
M-Senior **F-Senior**	Corredores/as nacidos/as entre 1992 y 2005 ambos incluidos (categorías absolutas).
Alevín (mixto)	Categoría mixta. Corredores/as nacidos/as en 2014 y posteriores.
M/F Cadete	Corredores/as nacidos/as entre 2010 y 2013 ambos incluidos.
M/F Junior	Corredores/as nacidos/as entre 2006 y 2009 ambos incluidos.
M-Veterano A **F-Veterana A**	Corredores/as nacidos/as entre 1982 y 1991 ambos incluidos.
M-Veterano B **F-Veterana B**	Corredores/as nacidos/as entre 1972 y 1981 ambos incluidos
M-Veterano C **F-Veterana C**	Corredores/as nacidos/as entre 1962 y 1971 ambos incluidos.
M-Veterano D **F-Veterana D**	Corredores/as nacidos/as entre 1961 y anteriores.
	CATEGORÍAS NO OFICIALES
Open Amarillo	Recorrido de iniciación recomendado para niños
Open Naranja	Recorrido de iniciación recomendado para adultos
Open Rojo	Recorrido de nivel medio recomendado para adultos

SUELO DURO Y DUCHAS

La localización del suelo duro/duchas es en el polideportivo de Palacios de la Sierra. Se tiene que reservar a la hora de realizar la inscripción.

ZONA DE COMPETICIÓN Y ACCESOS

Las pruebas se realizan en los pueblos de Vilviestre del Pinar, Palacios de la Sierra y Revenga (Quintanar de la Sierra, Canicosa de la Sierra y Regumiel de la Sierra), típico pueblo serrano en plena sierra de la Demanda, a 1h de Burgos y a 55’ de Soria.

ACCEDE AQUÍ AL MAPA DE LOCALIZACIONES

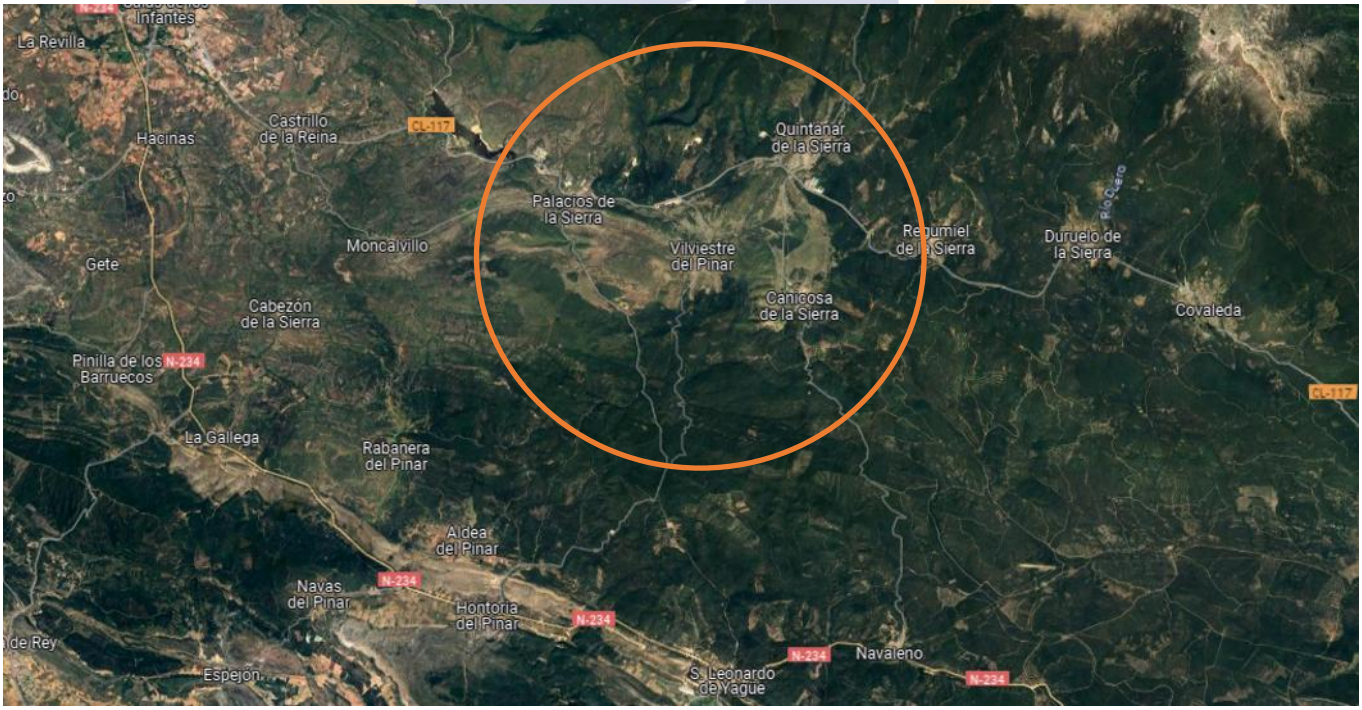

PRUEBA PILOTO CAMPEONATO DE CASTILLA Y LEÓN NOCTURNA SÁBADO 10 DE OCTUBRE

INFORMACIÓN TÉCNICA

- **Mapa (nuevo):** Comunero de Revenga
- **Cartógrafo:** Chema Mediavilla (2025)
- **Escala:** 1/7.500
- **Equidistancia:** 5m
- **Trazador:** Eduardo Gil

Mapa nuevo realizado para el campeonato de Castilla y León escolar y universitario 2025.

La zona es un pinar con vegetación baja y multitud de elementos rocosos, donde la velocidad de carrera varía en función de la densidad de vegetación, aunque es generalmente alta.

Con el fin de incluir el campeonato de Castilla y León de nocturna en el futuro de manera oficial, este año realizamos una prueba piloto (no oficial) que servirá para testar el funcionamiento y organización de esta prueba. Previsiblemente, todas las categorías excepto alevín serán en formato nocturno con salida en masa. Además, será valedera para la clasificación general de los 3 días.

**El centro de salud de Quintanar de la Sierra se encuentra a pocos menos de 5 minutos del centro de competición, por lo que no habrá ambulancia en la zona de carrera. Cada corredor participa bajo su responsabilidad.*

Se realizarán dos salidas en masa.

Salida 1: 18:00 categorías Alevín mixto, Open Amarillo y Open Naranja. Carrera diurna con punto de espectadores.

Salida 2: 20:00 resto de categorías oficiales y Open Negro. Los recorridos tendrán distinto tipo de dispersión (mariposa o diamante) de manera que cada corredor tiene un orden concreto. Debajo de detallan varios ejemplos de lo que os podéis encontrar.

Además, las categorías Senior tendrán dos mapas (impresos en la misma hoja: parte 1 y parte 2) y paso de espectadores, que es la 200, por la que pasan dos veces.

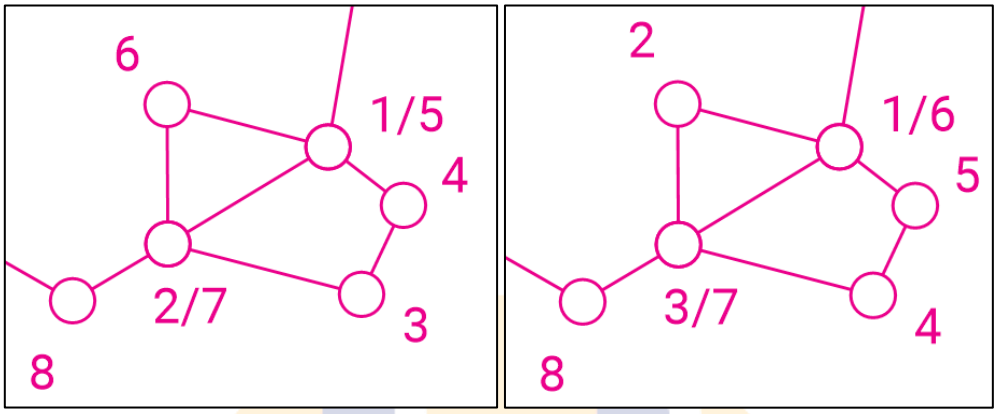

Ejemplo de diamante

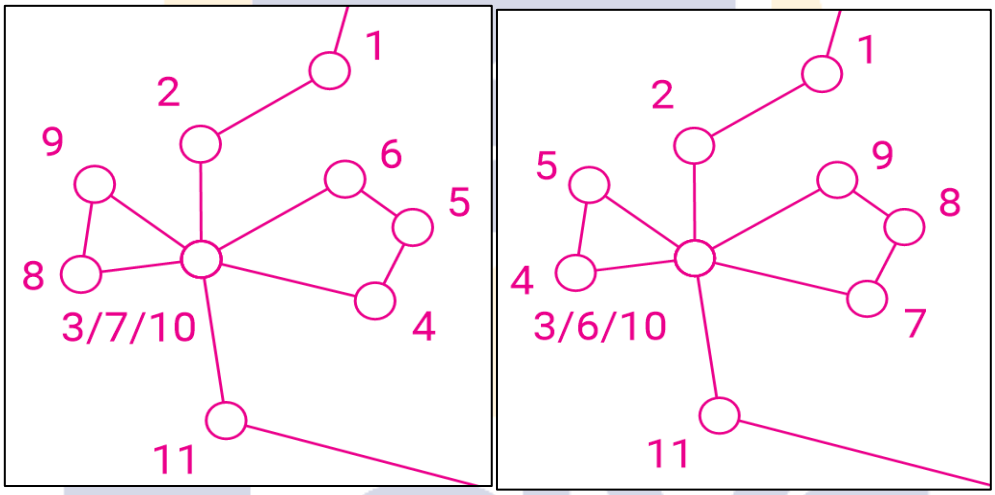

Ejemplo de mariposa

CCYL MEDIA DISTANCIA DOMINGO 11 DE OCTUBRE

INFORMACIÓN TÉCNICA

- **Mapa:** Horno de Judas – Vilviestre del Pinar
- **Cartógrafo:** Chema Mediavilla (agosto 2024)
    - Revisado y ampliado: Eduardo Gil (2026)
- **Escala:** 1/10.000 – 1/7.500
- **Equidistancia:** 5m
- **Trazador:** Teófilo Gil

Mapa elaborado en agosto de 2024 por Chema Mediavilla con una gran precisión y limpieza en los detalles del mapa dada la cantidad de elementos rocosos que tiene. El terreno en el que se disputa esta Liga Norte nunca antes se había utilizado para la orientación, siendo una zona de gran valor para nuestro deporte. Forma parte de la colección de los mapas "fantasía" que ha realizado Manu Jurado (cartógrafo y creador de Mapant) y que está sin publicar.

La zona presenta gran cantidad de detalles de roca dentro de un pinar extenso con apenas elementos de vegetación.

El área elegida es nueva. Una parte que no se utilizó en la liga norte de 2024 y una nueva parte añadida que no se cartografió en su momento. Por lo tanto, estamos ante una zona totalmente inédita, pero con una calidad igual de alta que en la edición anterior.

"Uno de los mejores terrenos de Pinares hasta la fecha para la orientación con un nivel técnico muy alto y una belleza del terreno inigualable por las rocas y los bosques infinitos, por lo que ha sido uno de los mapas principales para preparar la pasada Copa del Mundo en la República Checa a principios de agosto"

CCYL LARGA DISTANCIA LUNES 12 DE OCTUBRE

INFORMACIÓN TÉCNICA

- **Mapa:** Bosque de los Druidas Sur (Palacios de la Sierra)
- **Cartógrafo:** Leonid Malankovs (2016)
    - Revisado: Eduardo Gil (2026)
- **Escala:** 1/15.000 – 1/10.000 - 1/7.500
- **Equidistancia:** 5m
- **Trazador:** Eduardo Gil
- **Información:**

Mapa elaborado por Leonid Malankovs para la Liga Nacional de 2016. El mapa es un robledal centenario, siendo un bosque único en toda la Península debido a la peculiaridad de estos árboles de tanta edad y tamaño.

En la zona sur aparecen zonas de pino y roble más joven, existiendo una variedad de vegetación considerable que afectará a la visibilidad y la técnica necesaria en cada momento.

A lo largo y ancho de todo el mapa encontramos detalles rocosos de todos los tamaños y formas, lo que hará que la dificultad de los recorridos sea alta.

En cuanto al relieve, podemos decir que el terreno cuenta con laderas considerables, siendo más pronunciadas en las zonas norte y este del mapa. Esta situación ofrece elecciones de ruta interesantes para un campeonato de estas dimensiones.



El lunes 12 de octubre es festivo nacional.

DISTANCIAS

	NOCTURNA	CCYL MEDIA	CCYL LARGA
	Distancia/desnivel/controles	Distancia/desnivel/controles	Distancia/desnivel/controles
M-Senior	5,6 / 190 / 23	5,4 / 195 / 17	7,9 / 345 / 21
F-Senior	4,8 / 175 /16	4,3 / 170 / 18	6,1 / 320 / 15
Alevín mixto	2,0 / 30 / 13	2,5 / 70 / 12	2,3 / 70 / 14
F-Cadete	3,6 / 90 / 13	3,5 / 110 / 14	3,9 / 175 / 10
M-Cadete	3,9 / 125 / 15	3,5 / 110 / 16	4,9 / 240 / 13
F-Junior	4,3 / 130 / 18	3,9 / 130 / 14	5,8 / 305 / 15
M-Junior	4,6 / 125 / 20	4,6 / 145 / 18	6,4 / 310 / 16
F-Veteranas A	4,3 / 130 / 18	3,5 / 110 / 16	4,9 / 240 / 13
M-Veteranos A	4,6 / 125 / 20	4,6 / 145 / 18	6,4 / 310 / 16
F-Veteranas B	4,3 / 130 / 14	3,5 / 110 / 14	3,9 / 175 / 10
M-Veteranos B	4,3 / 130 / 18	3,9 / 130 / 14	5,8 / 305 / 15
F-Veteranas C	4,1 / 125 / 16	2,8 / 75 / 15	4,2 / 175 / 12
M-Veteranos C	4,3 / 130 / 14	3,5 / 110 / 16	4,9 / 240 / 13
F-Veteranas D	3,3 / 80 / 13	2,8 / 75 / 15	3,5 / 105 / 11
M-Veteranos D	4,1 / 125 / 16	2,8 / 75 / 15	4,2 / 175 / 12
Open Amarillo	1,9 / 30 / 10	2,5 / 70 / 11	2,3 / 70 / 13
Open Naranja	1,9 / 30 / 10	2,8 / 75 / 15	3,5 / 105 / 11
Open Rojo	4,3 / 130 / 14	3,5 / 110 / 14	3,9 / 175 / 10

CRONOMETRAJE

Se usará el sistema SportIdent Air para todas las categorías. Cada corredor es responsable de llevar su propia pinza electrónica, así como de limpiar y comprobar la pinza antes de la salida en las bases que habrá en la zona de salida.

Existirá la posibilidad de alquilar una pinza electrónica a la organización para ese día por el precio de 3€ y bajo una fianza de 30€ o del DNI.

JURADO TÉCNICO

La composición del jurado técnico se publicará en la página web los días previos a la competición una vez finalizado el plazo de inscripciones.

DONDE COMER Y DORMIR

La zona de Pinares cuenta con una gran oferta tanto de restauración como de hostelería. Puedes encontrar diferentes ofertas en la siguiente página web:

https://pinaresyelvalle.com/donde-dormir/

CIERRES DE META

Se publicarán junto al jurado técnico y las horas de salida los días antes de la prueba. **Es especialmente importante tener en cuenta el cierre de meta en la nocturna del primer día.**

DECÁLOGO DE CONDUCTA MEDIOAMBIENTAL

1.- Utilizar el número mínimo de vehículos, circulando con prudencia y aparcando en los lugares autorizados.

2.-No producir alteraciones en los procesos y en el funcionamiento natural de los ecosistemas, no deteriorando los recursos bióticos, geológicos, culturales o, en general del paisaje.

3.- Realizar las necesidades fisiológicas en los lugares adecuados o, en todo caso fuera del agua y lejos de punto de paso o reunión de personas, ni en lugares rocosos.

4.- No utilizar jabones ni detergentes en las fuentes y en los cauces de agua.

5.-No encender fuego ni provocar situaciones de riesgo de incendio.

6.-No utilizar o instalar ningún tipo de estructura o elemento que deje huella permanente en el suelo.

7.-No verter ni abandonar objetos o residuos sólidos o líquidos fuera de los lugares habilitados. Retirar y trasladar todos los elementos y residuos producidos en las zonas de asistencia, salida o meta.

8.- No perturbar la tranquilidad del espacio o la fauna doméstica o salvaje, limitar el uso de iluminación artificial y sonido a las necesidades básicas.

9.-Respetar el mundo rural, los derechos y las costumbres locales.

10.- No invadir propiedades privadas o prohibidas dejando las cancelas, verjas, cadenas o similares en las mismas condiciones que se encontraron.

ORGANIZACIÓN Y COLABORADORES

TJALVE

FOCYL
Federación de Orientación de Castilla y León

DIPUTACIÓN DE BURGOS

fedo

SIGN
sign yourself

Con los pies... en la Tierra

MUND
Calcetines / Socks
mundsocks.com

albera
medio ambiente

florbú

González
Morcillas de Sotopalacios
Posiblemente la mejor Morcilla de Burgos
Pol. Ind. Hormigones, 6 · SOTOPALACIOS
Tel. 947441 045 · embutidos.gonzales@hotmail.com
La Oñesa

deportes TOKERO
todo para montaña y camping
Tel-Fax 983 209 626 La Merced 6, 47002 Valladolid

aluminios IZQUIERDO
CARPINTERIA DE ALUMINIO CON ROTURA P.T.